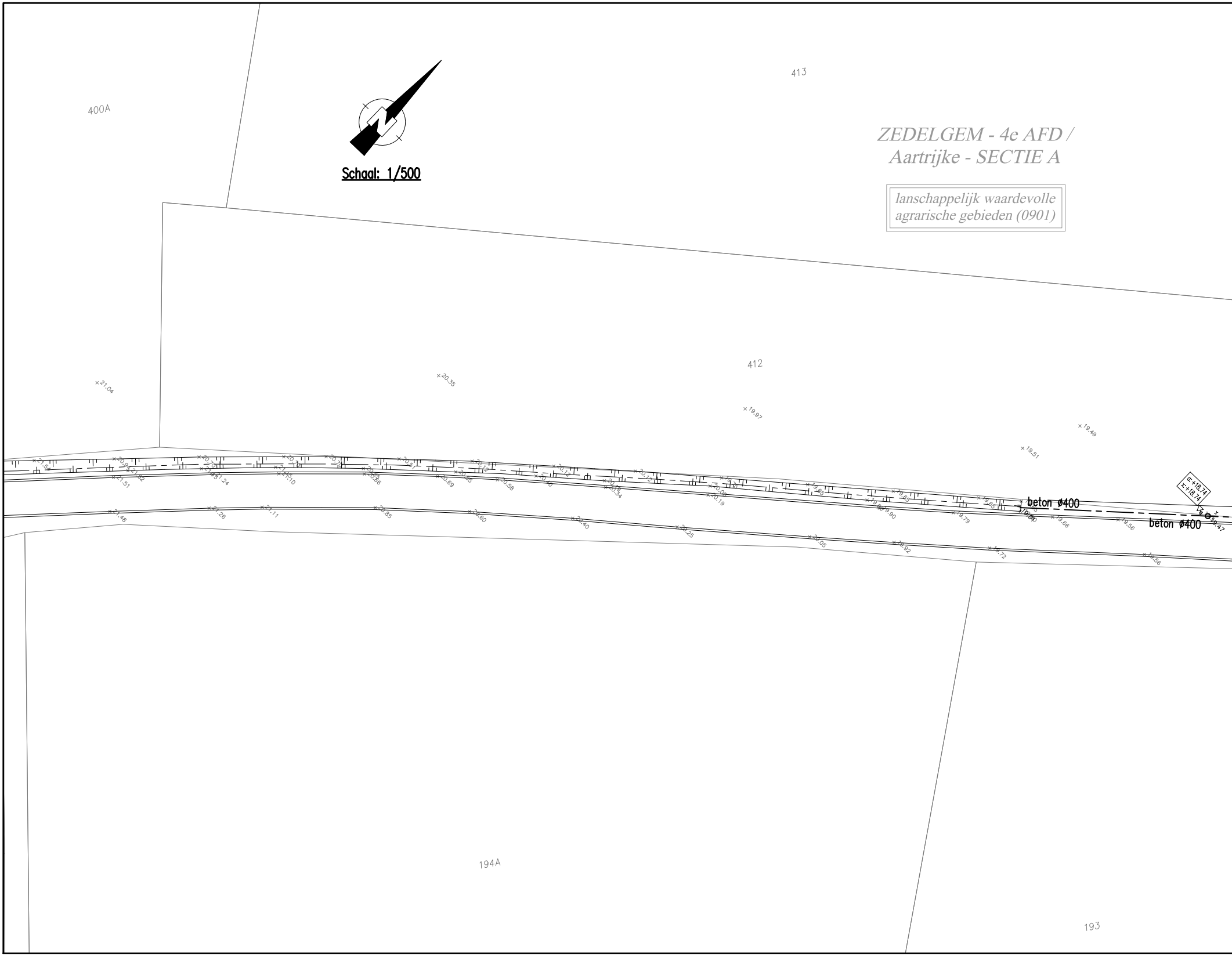

ZEDELGEM - 4e AFD /
Aartrijke - SECTIE A
lanschappelijk waardevolle
agrarische gebieden (0901)
Schaal: 1/500
400A
413
412
194A
193
21.04
20.35
19.97
19.49
19.51
21.54
21.51
21.48
21.26
21.11
20.85
20.60
20.40
20.25
20.05
19.92
19.72
19.56
20.69
20.58
20.34
20.19
19.90
19.79
19.66
19.56
beton ø400
beton ø400
a:+18.74
x:+18.74
19.47

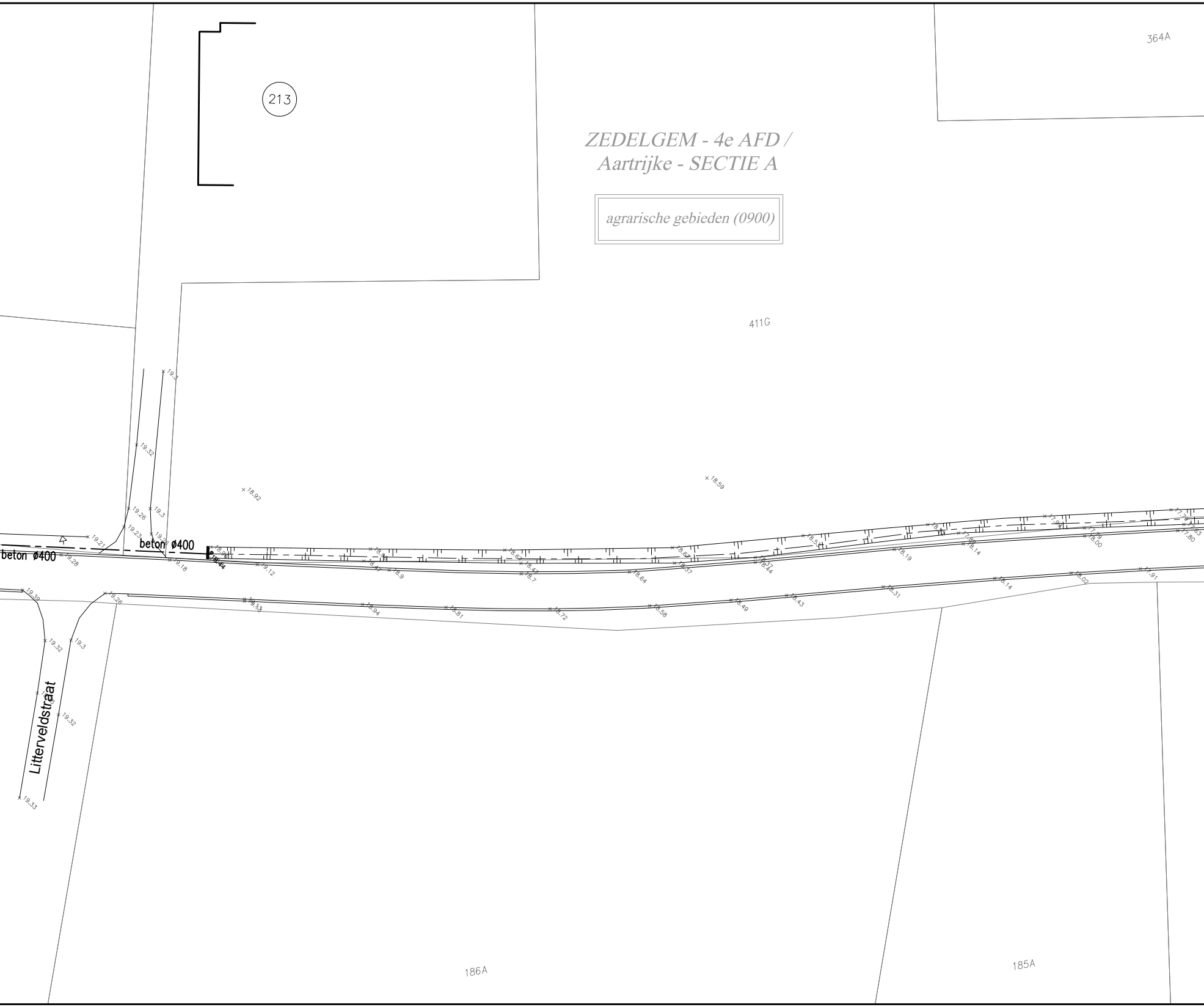
364A
213
ZEDELGEM - 4e AFD /
Aartrijke - SECTIE A
agrarische gebieden (0900)
411G
19.3
19.32
18.92
18.59
19.26
19.3
19.23
19.21
beton ø400
beton ø400
19.28
19.18
19.12
18.9
18.7
18.64
18.37
18.44
18.19
18.14
18.00
17.80
19.39
19.26
19.13
18.94
18.81
18.72
18.58
18.49
18.43
18.31
18.14
18.02
17.91
19.32
19.3
Litterveldstraat
19.32
19.33
186A
185A

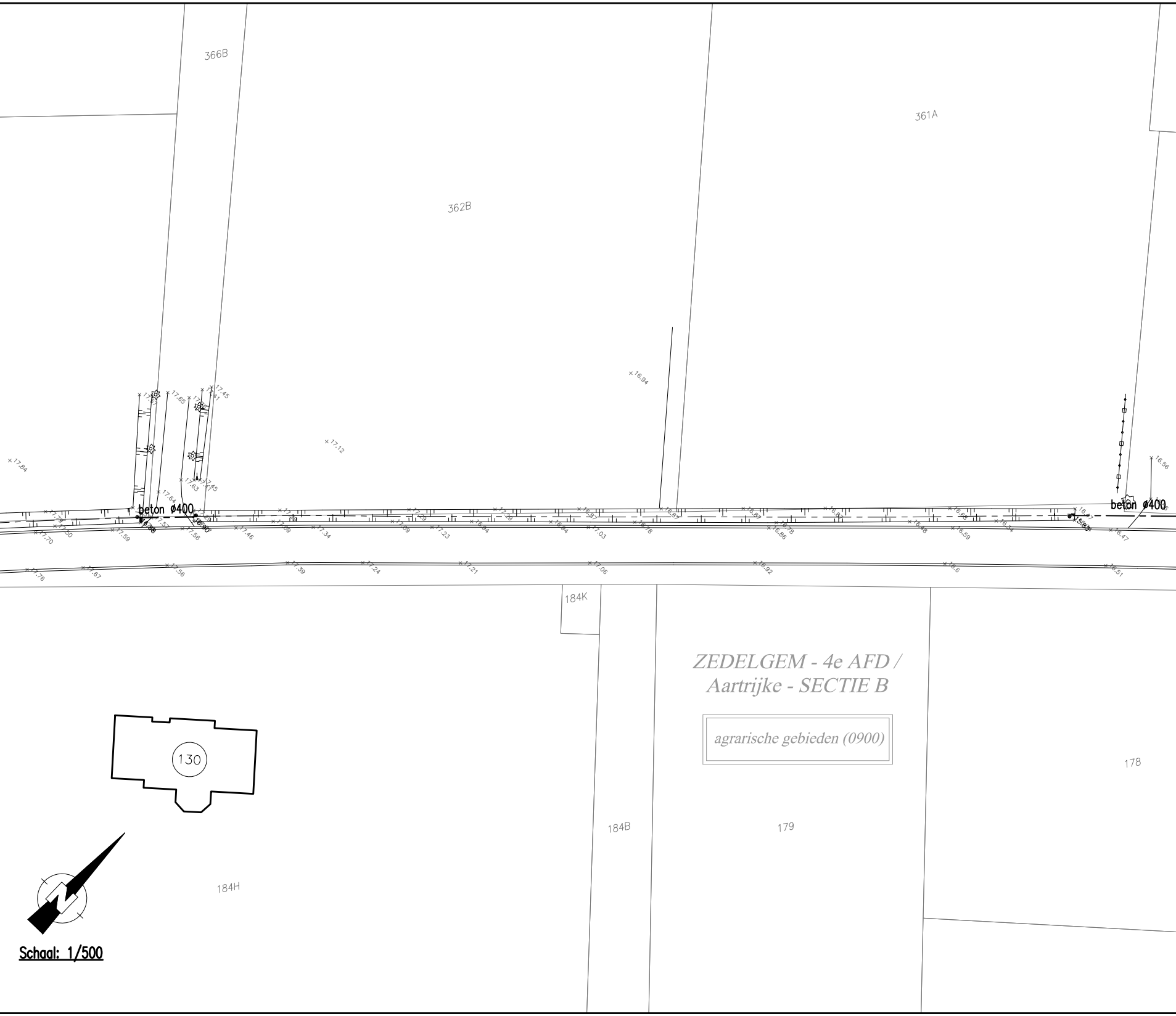
366B
361A
362B
×16.94
×17.12
×17.84
×17.45
×17.65
×16.56
beton ø400
beton ø400
×17.76
×17.67
×17.56
×17.39
×17.24
×17.21
×17.06
×16.92
×16.6
×16.51
×17.70
×17.59
×17.46
×17.34
×17.09
×17.23
×16.94
×17.03
×16.78
×16.86
×16.48
×16.59
×16.47
184K
ZEDELGEM - 4e AFD /
Aartrijke - SECTIE B
agrarische gebieden (0900)
130
178
184B
179
184H
N
Schaal: 1/500

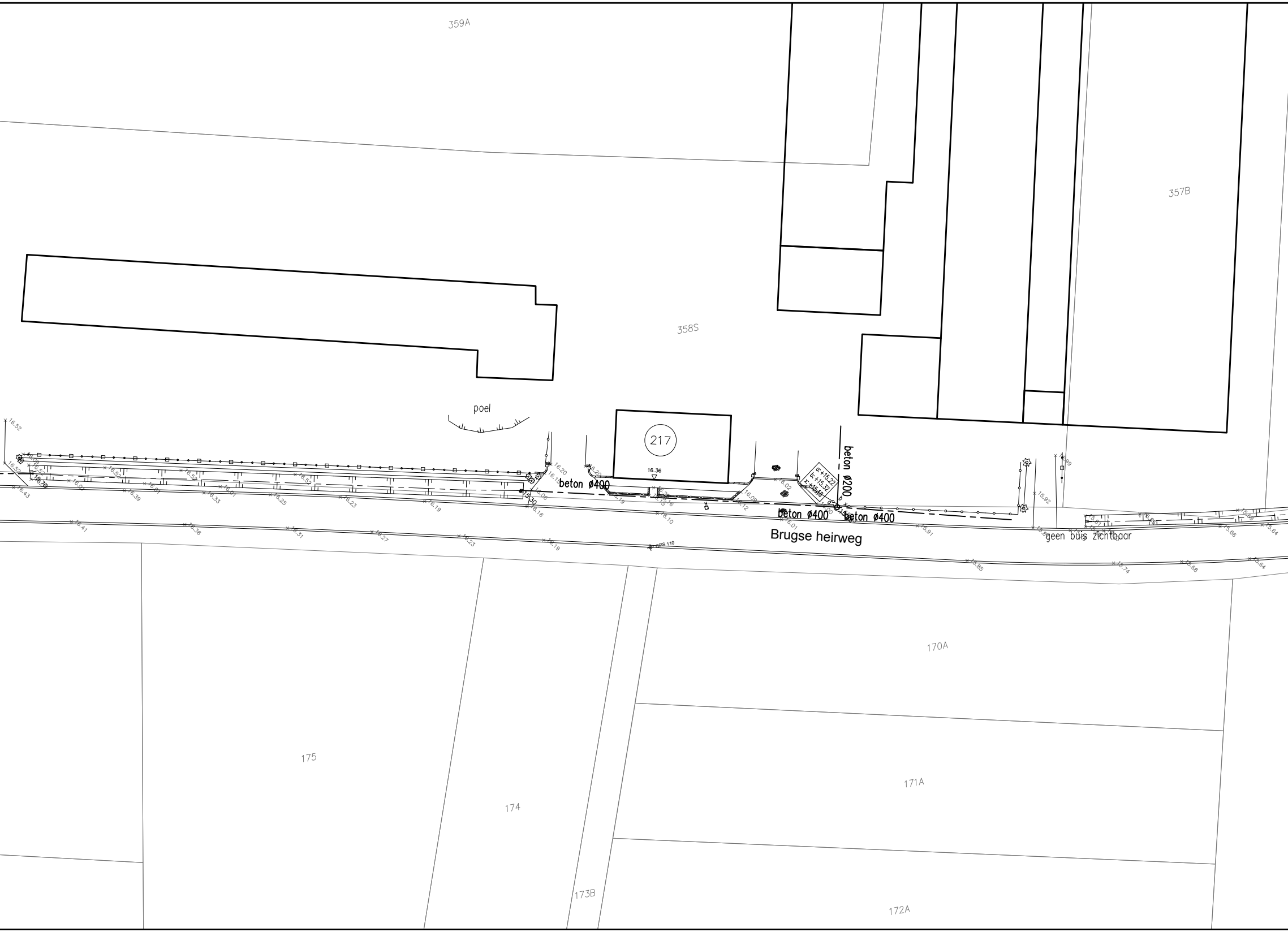
359A
357B
358S
poel
217
16.36
beton ø400
beton ø200
a:+15.22
b:+15.32
x:+15.18
beton ø400
beton ø400
Brugse heirweg
GPS 110
geen buis zichtbaar
16.52
15.70
15.30
16.20
16.02
16.09
16.12
16.10
16.01
15.91
15.92
16.41
16.36
16.31
16.27
16.23
16.19
15.85
15.74
15.68
15.64
15.66
16.43
16.39
16.33
16.25
16.23
16.19
16.16
16.06
170A
171A
172A
173B
174
175

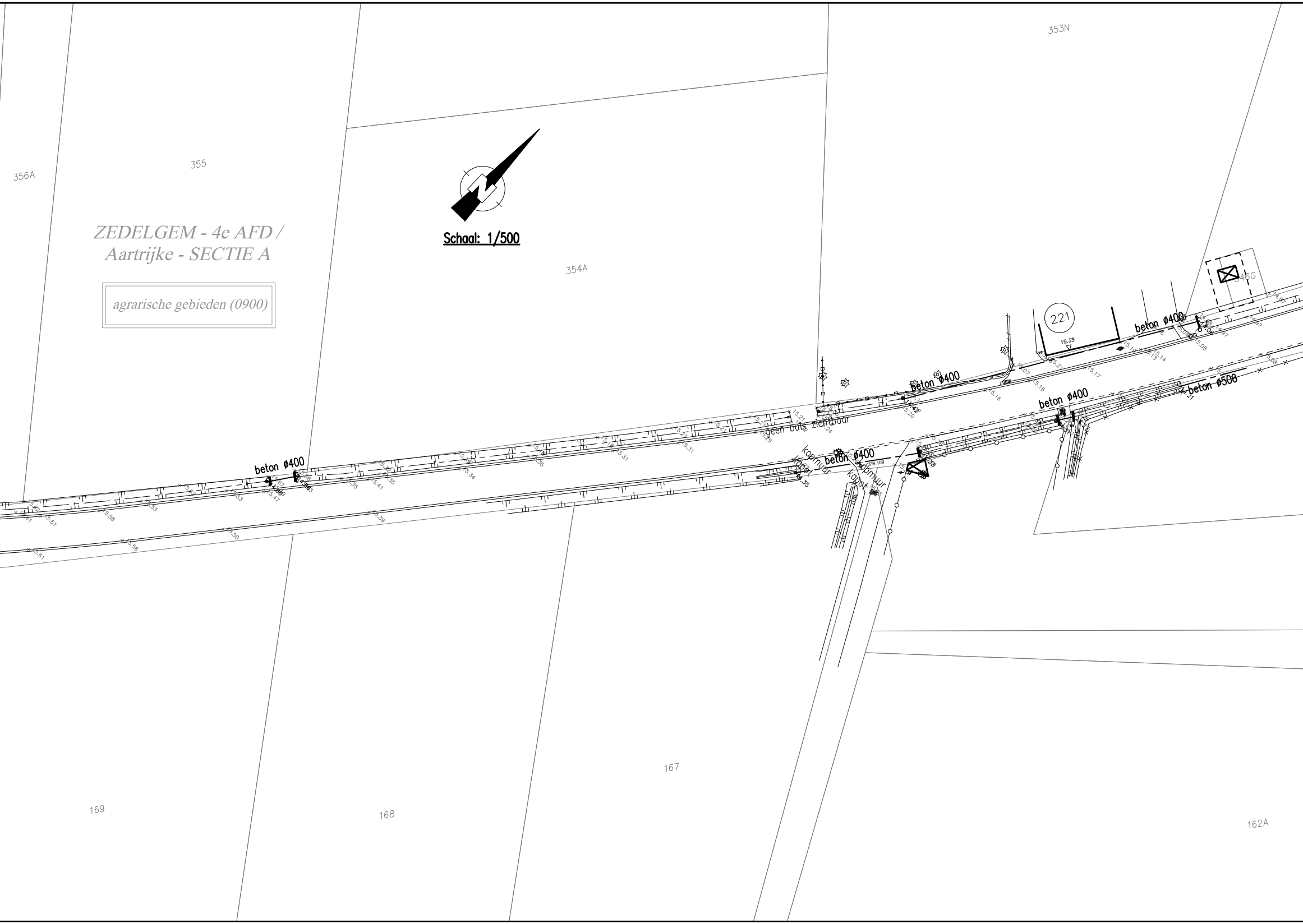
353N
356A
355
354A
ZEDELGEM - 4e AFD /
Aartrijke - SECTIE A
agrarische gebieden (0900)
Schaal: 1/500
221
15.33
346G
beton ø400
beton ø400
beton ø400
beton ø400
beton ø400
beton ø500
geen buis zichtbaar
kopmuur
kapot
kopmuur
kapot
GPS 109
167
168
169
162A


14.97
15.08
15.08
162B

LEGENDE BESTAANDE TOESTAND

- Bovenkant waterloop
- As waterloop
- Bovenkant talud
- Onderkant talud
- Vangrail
- Betonnen afsluiting + gladde draad
- Houten afsluiting + gladde draad
- Betonnen afsluiting + prikkeldraad
- Houten afsluiting + prikkeldraad
- Diverse afsluitingen
- Muurtje
- Rij loofbomen
- Rij naaldbomen
- Haag
- 89 Bestaand gebouw + huisnummer
- 7.85 ▽ Gebouw dorpelpeil
- 5.96 ▼ Gebouw dorpelpeil garage
- Polygoonpunt
- B Merkpaal staatsgrens
- P Merkpaal openbaar domein

- Knotwilg
- Boom klein
- Struik
- Loofboom
- Naaldboom
- Fruitboom
- Reflector op paaltje
- Parkeermeter
- Openbare vuilnisbak
- Zitbank
- T Praatpaal
- T Telefooncel
- ⊠ Openbare brievenbus
- ⊠ Brievenbus Privé
- Monoliet
- Signalisatie verkeerslicht
- Signalisatie wegwijzer
- Signalisatie verkeerbord
- Signalisatie bushalte "De Lijn"
- Signalisatie plaatsnaam
- Signalisatie publiciteitsbord
- P Signalisatie openbaar vervoer

- D ⧄ Kabine kast diverse
- D ▢ Straatkap diverse
- E ⧄ Kabine kast elektriciteit
- E ▢ Straatkap elektriciteit
- G ⧄ Kabinekast gas
- G ▢ Straatkap gas
- H ▢ Straatkap brandkraan
- R ⧄ Kabinekast radio/TV
- T ⧄ Kabinekast telefoon
- T ▢ Straatkap telefoon
- W ▢ Straatkap water
- Paal elektriciteitsleiding
- Paal verlichting
- Paal divers
- Mast elektriciteitsleiding
- Mast divers
- P Vlaggenmast
- Verharding kasseien
- Verharding betonstraatstenen
- Verharding betontegels
- Verharding beton
- Verharding KWS
- Verharding steenslag

BESTAANDE RIOLERING

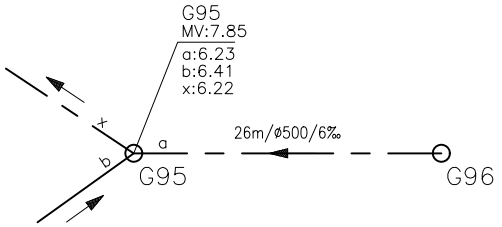
G95
MV:7.85
a:6.23
b:6.41
x:6.22
x
a
b
26m/ø500/6‰
G95
G96

Tussen inspectieput G96 en G95 ligt een buis diameter 500mm met lengte 26m aan een helling van 6mm/m. In inspectieput G96 komt 1 buis (a) toe op een hoogte BOK (binnenkant, onderkant koker) van 6.23m, 1 buis (b) op hoogte 6.41m en vertrekt 1 buis (x) op 6.22m. De hoogte van het maaiveld t.h.v. G96 is 7.85m

west-vlaanderen
de gedreven provincie

PROVINCIE WEST-VLAANDEREN

Dienst Mobiliteit

-Leidend ambtenaar: Ing. Murielle DECOO
-Dossiernummer: 1661/2012/003/WEG92
-Besteknummer: 01/2018

GEMEENTE: ZEDELGEM

REALISATIE VAN FIETSVOORZIENINGEN IN DE DIKSMUIDSE HEIRWEG, BRUGSE HEIRWEG EN ENGELSTRAAT.

BOUWHEER :

PROVINCIE WEST VLAANDEREN

ONTWORPEN DOOR :

LOBELLE
STUDIEBUREAU BVBA
Gistelsteenweg nr.112
8490 Varsenare (Jabbeke)
Tel:050/30.00.30 - Fax:050/38.96.91
Mail: info@studiebureau-lobelle.be
Site: www.studiebureau-lobelle.be

ir. Philippe Lobelle - Zaakvoerder

Gezien en goedgekeurd door de provincieraad van West-Vlaanderen
in zitting van ....

De provinciegriffier,
Geert ANTHIERENS

De voorzitter,
Eliane SPINCEMAILLE

Gezien en goedgekeurd door de Gemeenteraad van Zedelgem
in zitting van : ....

i.o.
De Secretaris
Sabine VERMEIRE

De Burgemeester
Annick VERMEULEN

Aantal plannen : 13

02
PLANNR

ONTWERP

GRONDPLAN BESTAANDE TOESTAND
BRUGSE HEIRWEG - DEEL 2

Schaal : 1/500

AANVAARD DOOR ONDERGETEKENDE AANNEMER

DATUM	NOTA'S
...	...
17–03–2016	Aanpassingen voorontwerp
02–05–2016	Detailplan uitwerking huisnr. 209
15–11–2017	Aanpassing voorontwerp i.f.v. bespreking onteigeningen
15–12–2017	Ontwerpdossier
05–02–2018	Aangepast ontwerpdossier
BESTANDSLOCATIE	J:\WW1798\3_ONTWERP\2018-02-05 Aangepast ontwerpdossier\WW1798 O-2 Grondplannen.dwg

AANBESTEDING :

DOSSIERNR :
WW1798

OPP. :
0.69m²